

伊豆縦貫自動車道
天城北道路

A M A G I - K I T A
N A T I O N A L R O A D

天城北道路が平成30年度に開通

IZU
LONGITUDINAL
EXPRESSWAY

(沼津河川国道事務所の事業)

- 天城北道路が平成30年度に開通することで、東名・新東名から天城湯ヶ島IC（仮称）まで広域的な道路ネットワークが形成されます。
- 河津下田道路（Ⅱ期）について、河津IC（仮称）から須原IC（仮称）間において本格的に工事に着手します。

※本開通の見通しは、標準的な工程を想定した場合の目安であり、今後の予算状況や施工上の条件変化等により、変更がありますので留意下さい。

伊豆縦貫自動車道 天城北道路

天城北道路のあらまし

天城北道路は、高規格幹線道路「伊豆縦貫自動車道」の一部を構成し、中伊豆地域の南北軸の交通を担う道路として整備します。

これにより、伊豆西部、伊豆南部地域へ向かう国道136号、414号及び伊豆東部地域へ向かう主要地方道伊東修善寺線などの交通の分岐点における通過交通や、生活交通による混雑を適切な交通分担を行うことで分離し、渋滞を緩和します。

さらに、本道路の整備により地域間の活発な交流を推進し、地域相互の広域的な連携強化を支援することで、活気ある一体的な圏域づくりの担い手となります。

事業の経緯

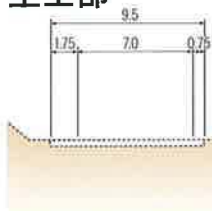
平成6年度	事業化
平成9年2月14日	事業アセス(環境影響評価)手続き完了
平成12年度	用地着手
平成14年度	工事着手
平成20年4月11日	修善寺IC～大平IC(1.6km)供用

計画概要

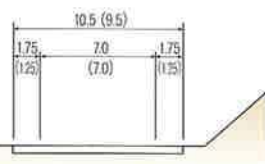
区間	静岡県伊豆市修善寺～伊豆市矢熊
延長	6.7km
道路規格	1種3級(自動車専用道路)
設計速度	80km/h(本線)、60km/h(連絡路)
車線数	4車線(本線)、2車線(連絡路)

天城北道路(本線)

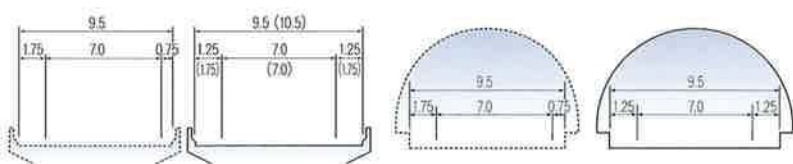
土工部



橋梁部

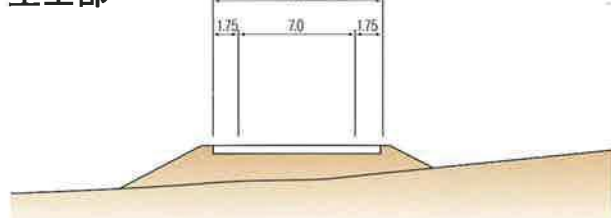


トンネル部

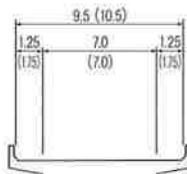


天城北道路(連絡路)

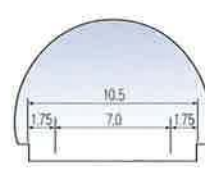
土工部



橋梁部



トンネル部



中伊豆地域の道路事情



● 休日には、横瀬交差点で最大1.8km、出口交差点で最大2.7kmの渋滞が発生しています。



天城北道路が開通すると...

● 天城北道路の整備により交通が約6割転換し、損失時間は、横瀬交差点で約3割、出口交差点で約8割削減されることが期待されます。

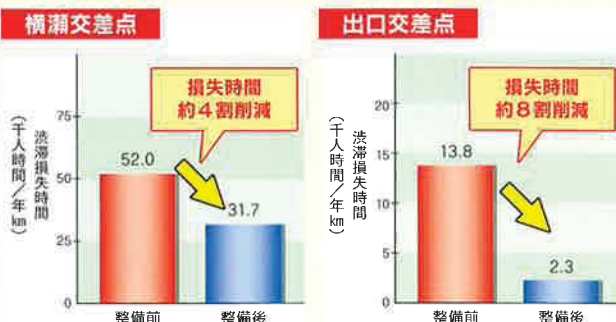
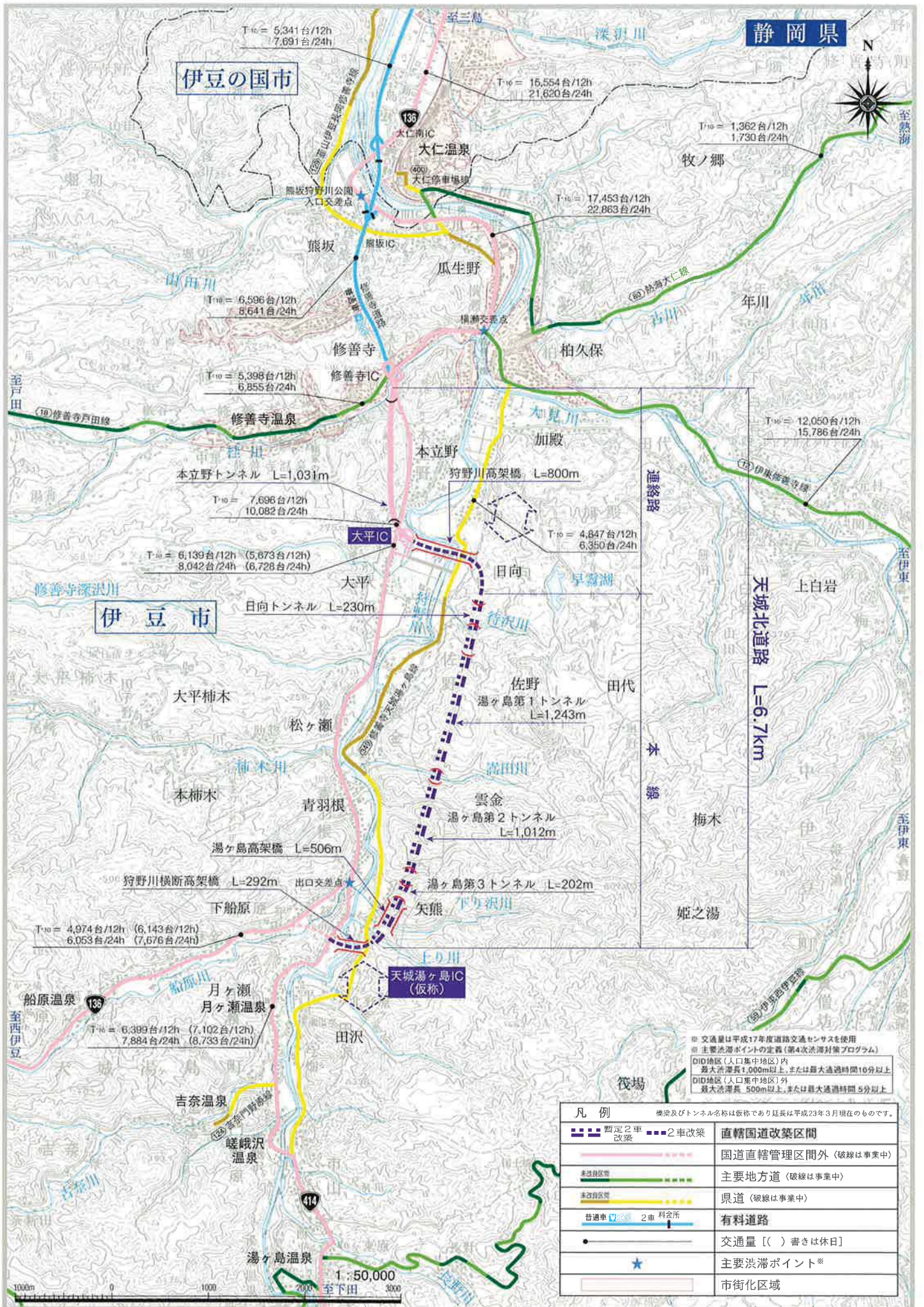


図2 天城北道路整備による損失時間の削減効果出典：プローブデータ(H20)

※損失時間の算定方法
現況：プローブデータ(H20)による時間損失に車種別の平均乗車人数を乗じて算定。
整備後：損失時間はプローブシステムのデータで取得した自由走行時の速度と各時間の速度による遅れ時間に調査等で取得した交通量を乗じて算定。

図1 国道136号、414号の渋滞長(平成19年度調査)



「この地図は国土交通省国土地理院長の許可を得て、同院発行の5万分の1地形図を複製したものである。(承認番号) 平10部報、第322号」

伊豆縦貫自動車道の概要

伊豆縦貫自動車道は、静岡県沼津市から下田市を結ぶ延長約60kmの一般国道自動車専用道路で、全国的な高速交通体系である高規格幹線道路14,000kmに位置づけられた路線です。

本自動車道は、国土の主軸上に位置する沼津市や三島市を伊豆地域と東名及び新東名高速道路と連絡することにより高速交通体系から取り残された伊豆半島へ高速交通サービスを提供し、海・山などの自然環境や温泉などの観光資源に恵まれた伊豆地域の発展に大きな役割を果たすとともに伊豆地域の交通混雑緩和を図るなど地域の道路網強化も期待されます。



道についての
あらゆるご相談は



電話でのお問い合わせ

全国共通

フリーダイヤル 0120-106-497

受付時間は、9:30～17:00（土日祝祭日を除く）

E-mail soudan@cb-its.jp

URL

http://www.cbr.mlit.go.jp/road/soudan/top.htm



国土交通省 沼津河川国道事務所
〒410-8567 沼津市下香貫外原3244-2
総務課 (055) 934-2001 工務第三課 (055) 934-2007
経理課 (055) 934-2002 計画課 (055) 934-2008
用地第二課 (055) 934-2004 調査第二課 (055) 934-2010

E-mail (代表) numazu@cbr.mlit.go.jp
ホームページ http://www.cbr.mlit.go.jp/numazu/

沼津国道出張所
〒410-0013 沼津市東熊堂9-1 ☎(055) 921-6663

御殿場国道出張所
〒412-0026 御殿場市東田中1845-1 ☎(0550) 82-2488



Ministry of Land, Infrastructure and Transport
Numazu Office of River and National Highway

事務所へは車で
JRI(沼津)駅から約10分、新幹線「みしま」駅から20分、東名「沼津」から約30分

この印刷物はソイインク(大豆油)および再生紙を使用しています。

2011.10